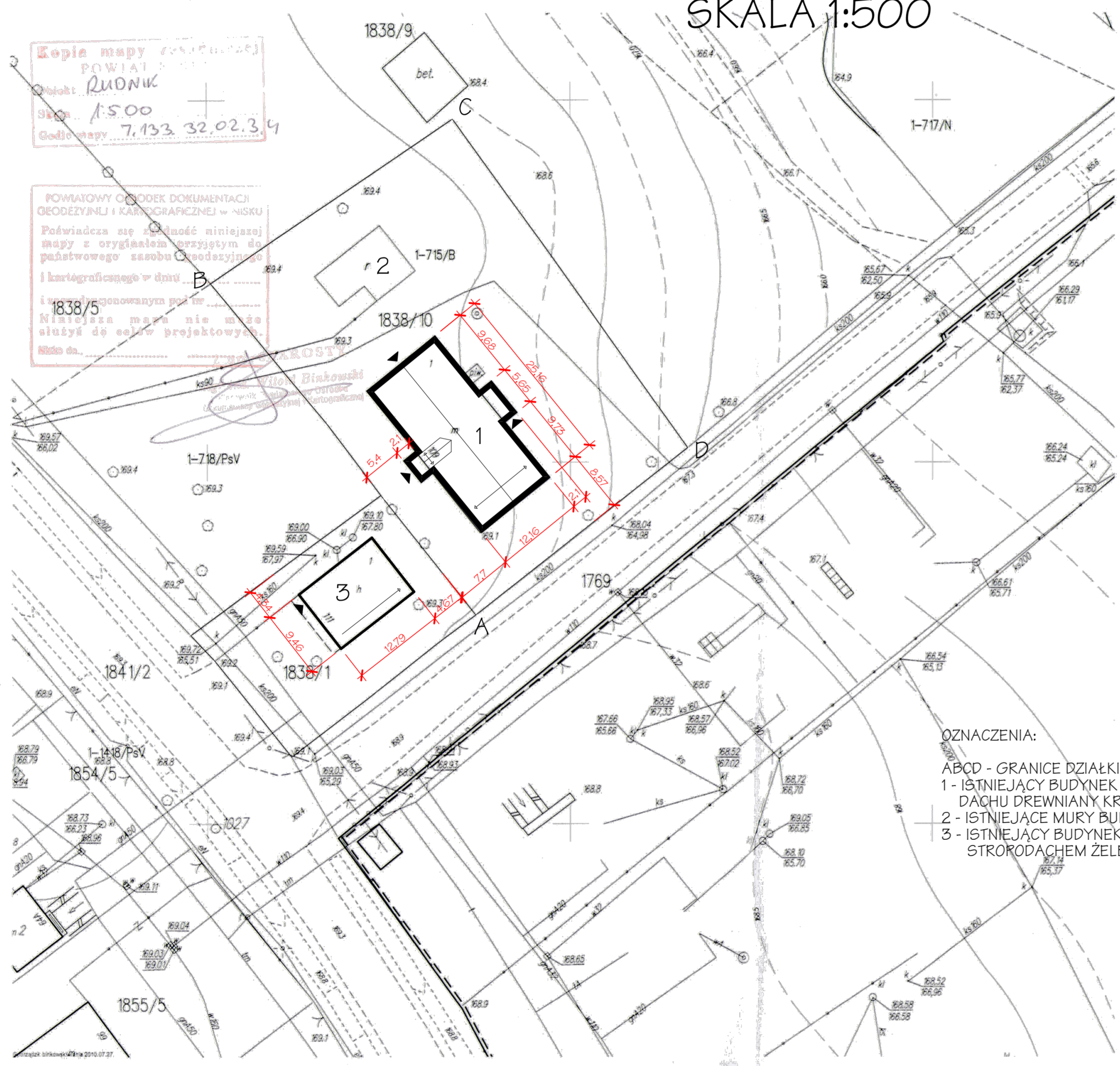
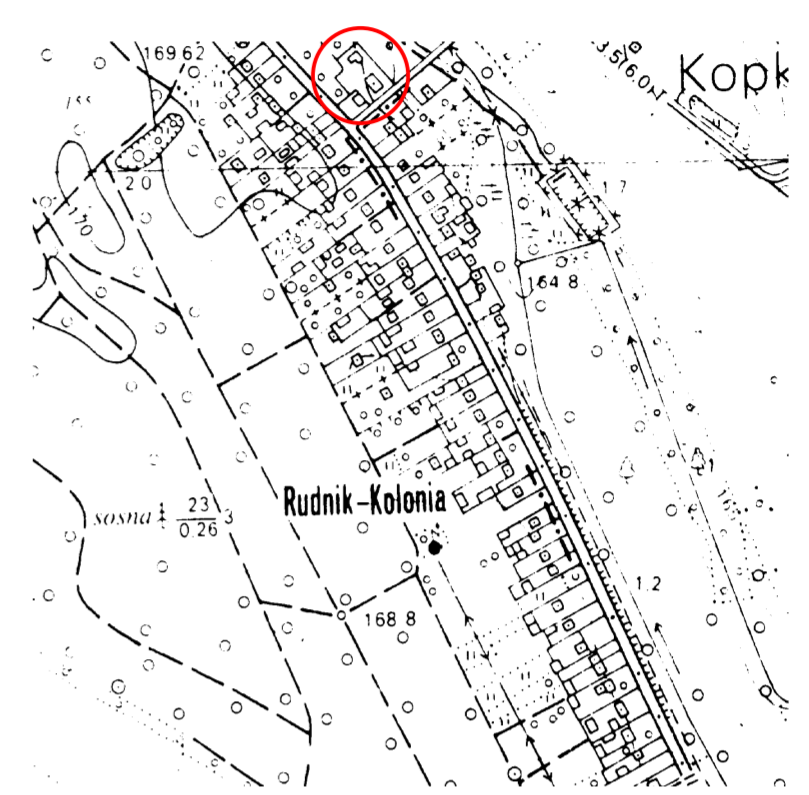


# PLAN SYTUACYJNY DZIAŁKI NR EWIDENCYJNY GRUNTÓW 11838/10 POŁOŻONEJ RUDNIKU NAD SANEM PRZY UL. OGRODOWEJ NA KTÓREJ USYTUOWANY JEST BUDYNEK MIESZKALNY OBJĘTY REMONTEM DACHU. INWESTOR; GMINA I MIASTO RUDNIK NAD SANEM, UL. RYNEK 40, 37-420 RUDNIK NAD SANEM.

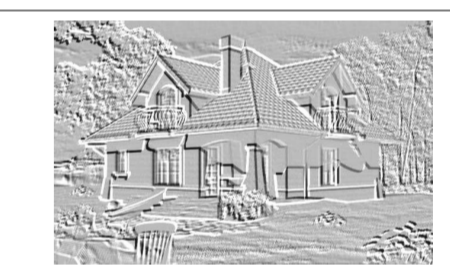
SKALA 1:500



- OZNACZENIA:
- ABCD - GRANICE DZIAŁKI
  - 1 - ISTNIEJĄCY BUDYNEK MIESZKALNY OBJĘTY REMONTEM DACHU DREWNIANY KRYTY DACHÓWKĄ - PO REMONCIE BLACHODACHÓWKĄ
  - 2 - ISTNIEJĄCE MURY BUDYNKU GOSPODARCZEGO
  - 3 - ISTNIEJĄCY BUDYNEK HANDLOWY MUROWANY NAKRYTY STROKODACHEM ŻELBETOWYM O POKRYCIU Z PAPY



ORIENTACJA 1:10 000



**BIURO USŁUG PROJEKTOWYCH I OBSŁUGI INWESTYCYJNEJ**  
Jan Hara

Ulica: Rynek nr 38  
Miasto: Rudnik nad Sanem  
Województwo: Podkarpackie  
Kod pocztowy: 37-420

Tytuł projektu:  
**Projekt remontu dachu na budynku mieszkalnym.**

Gmina i Miasto Rudnik nad Sanem  
ul. Rynek 40  
37-420 Rudnik nad Sanem

Nazwa rysunku:  
**Projekt zagospodarowania**

Status Rysunku:  
**Projekt budowlany**

Projektant:  
**Jan Hara**

Podpis:

Upr.bud. nr 71/Tbg/88 do projektowania w specjalności konstrukcyjno - budowlanej.

Skala projektu:  
**1:500**

ID Arkusza Status Korekta  
**A.01.1**